


















Réserve faunique de Papineau-Labelle

Parcours de canot-camping

-  Base canot
-  Camping aménagé
-  Camping rustique
-  Chalet
-  Chalet de gardien
-  Mise à l'eau de canot
-  Site de canot-camping
-  Stationnement
-  C, R, S Chute, rapide, seuil
-  Parcours canotable
-  Rapide
-  Route principale
-  Route secondaire
-  Route tertiaire
-  Chemin forestier
-  Sentier de portage
-  Sens du courant

0 1 2 3 4 Km
1:50 000

Projection universelle transverse de Mercator (UTM)
Système de référence nord-américain de 1983 (NAD 83)
Quadrillage universel transverse de Mercator de 2 000 mètres
Zone 18
L'échelle numérique est valide seulement lors de l'impression
du document à 100%

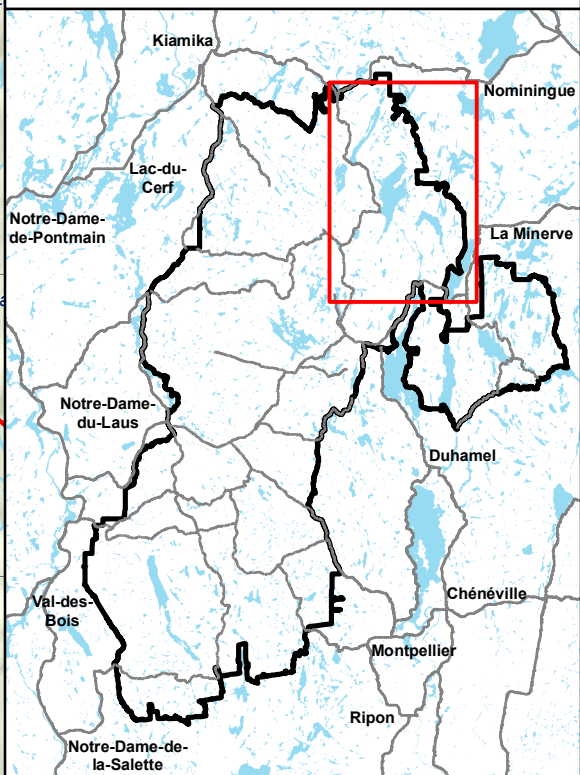
2025-03

CLASSIFICATION DES RAPIDES

- R I Navigation facile, accessible aux débutants
- R II Navigation mouvementée, difficile aux débutants
- R III Navigation difficile, expérience de rapide indispensable
- R IV Navigation très difficile, embarcations pontées seulement, souvent dangereux
- R V Navigation extrêmement difficile, obstacles dangereux et abordage difficile, esquimotage indispensable
- R VI Limite de navigabilité, généralement infranchissable

Note: La cote réelle varie, en général, avec le niveau de l'eau

Secteur nord



EN NATURE, MA SÉCURITÉ, C'EST MA RESPONSABILITÉ

Les activités en plein air peuvent comporter certains risques. Vous devez vous assurer de posséder les compétences et les habiletés requises pour la pratique de l'activité choisie. Il est important de connaître les risques inhérents à cette activité, de respecter vos capacités et de disposer des équipements appropriés. Vous préparer adéquatement constitue le premier pas vers la pratique agréable et sécuritaire de vos activités.
Pour plus d'information, consultez notre site Web à sepaq.com/securite

Malgré tout le soin apporté par la Sépaq à la préparation de cette carte, celle-ci ne peut garantir l'exactitude des informations qui y sont présentées. Il est aussi à noter que les limites représentées sur cette carte n'ont aucune valeur légale. Pour toute interprétation, se référer à la description technique officielle. Les limites ainsi que toutes autres informations peuvent être modifiées sans préavis.

Données originales utilisées
Banque de données Sépaq 2025

Cartes topographiques à l'échelle de 1/20 000 2000-2001

Source des données utilisées
Ministère des Ressources naturelles et des Forêts



Sépaq

Vers Accueil Gagnon

Entrée Castor

Chemin des Pionniers